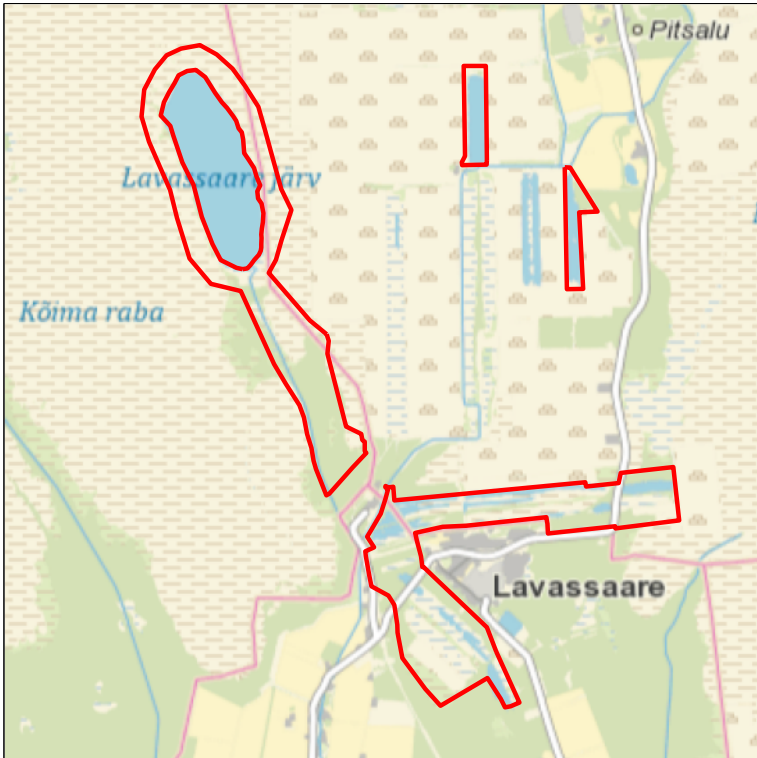
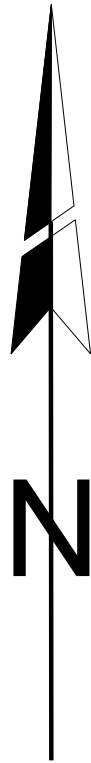
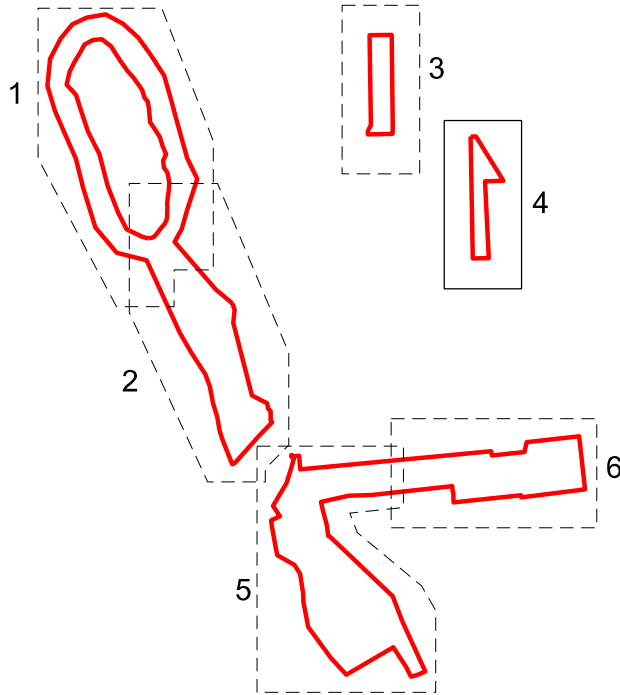


ASENDIPLAAN
M 1 : 100 000



Kaardileht nr 533 Pärnu



- Taastamisala piir
- Katastriüksuse nimi, piir ja tunnus
- Amortiseerunud kuivenduskraav nime ja voolusuunaga
- Väljaspool taastamisala asuv kuivenduskraav
- Trassiraie
- Pais tüüp 2 ja selle tähis
- Pais tüüp 4 ja selle tähis
- Olemasolev trupp tähisega
- Eraomandisse kuuluv kinnistu
- Maaparandussüsteemi kaitsevöönd
- Maapinna samakõrgusjoon, m

Märkused:

- Koordinaadid L-Est 97 süsteemis, kõrgused EH2000 süsteemis.
- Lähtekoordinaadid ja kõrgus: Trimble VRS Now baasjaamade võrk.
- Möödistas OÜ Inseneribüroo STEIGER apr.2024.
- Asendiplaan: Maa-ameti X-GIS kaardirakendus.
- Plaani koostamisel on kasutatud:
 - Maa-ameti väljastatud katastriüksuste piirandmeid (seisuga apr.2024);
 - Maa-ameti väljastatud kitsenduste andmeid (seisuga apr.2024);
 - Maa-ameti aluskaartide avalikku WMS-teenust (must-valge põhikaart).
- Kasutatud tarkvara: Bentley PowerCivil for Baltics V8i (litsents: 70000661800020).

Objekti nimetus ja aadress	Joonise sisu	Graafiline lisa 17/44
Lavassaare taastamisala Pärnu linn, Põhja-Pärnumaa ja Lääneranna vald, Pärnu maakond	Lavassaare taastamisala 2b kavandatavate tegevuste plaan	Möötkava 1 : 5000
Objektide nimetus ja aadress	Koostas	Kristel Veersalu /Allkirjastatud digitaalselt/
Objektide nimetus ja aadress	Kinnitas	Erki Vaguri /Allkirjastatud digitaalselt/
Objektide nimetus ja aadress	Kuupäev	11.09.2024
Objektide nimetus ja aadress	Töö nr	24/4855